

Kaspars Rasa,  
Kuldīgas attīstības aģentūra



# Kuldīgas novads: ceļā uz ilgtspējīgu enerģētikas un klimata plānošanu

Teritorijas attīstības plānošanas konteksts

23.11.2022. Cēsis





# Par mums

## Kuldīgas novads

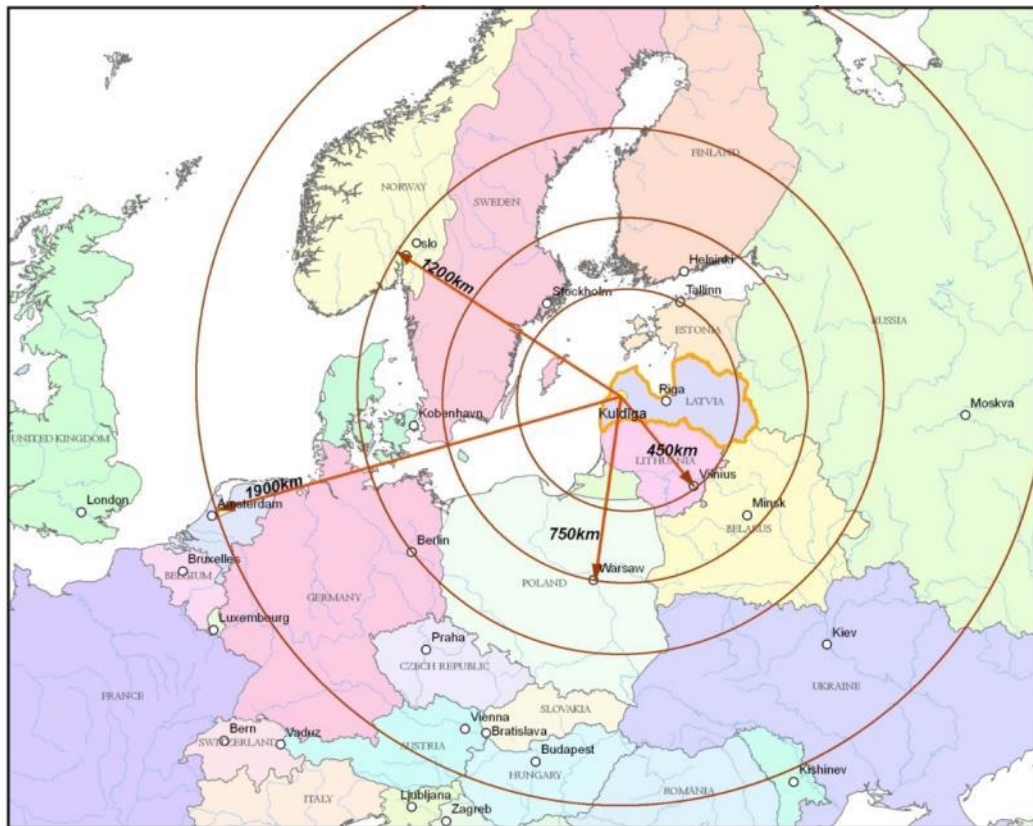
Kuldīgas un Skrundas pilsētas un 18 pagasti (kopš ATR, 2021)

Iedzīvotāju skaits

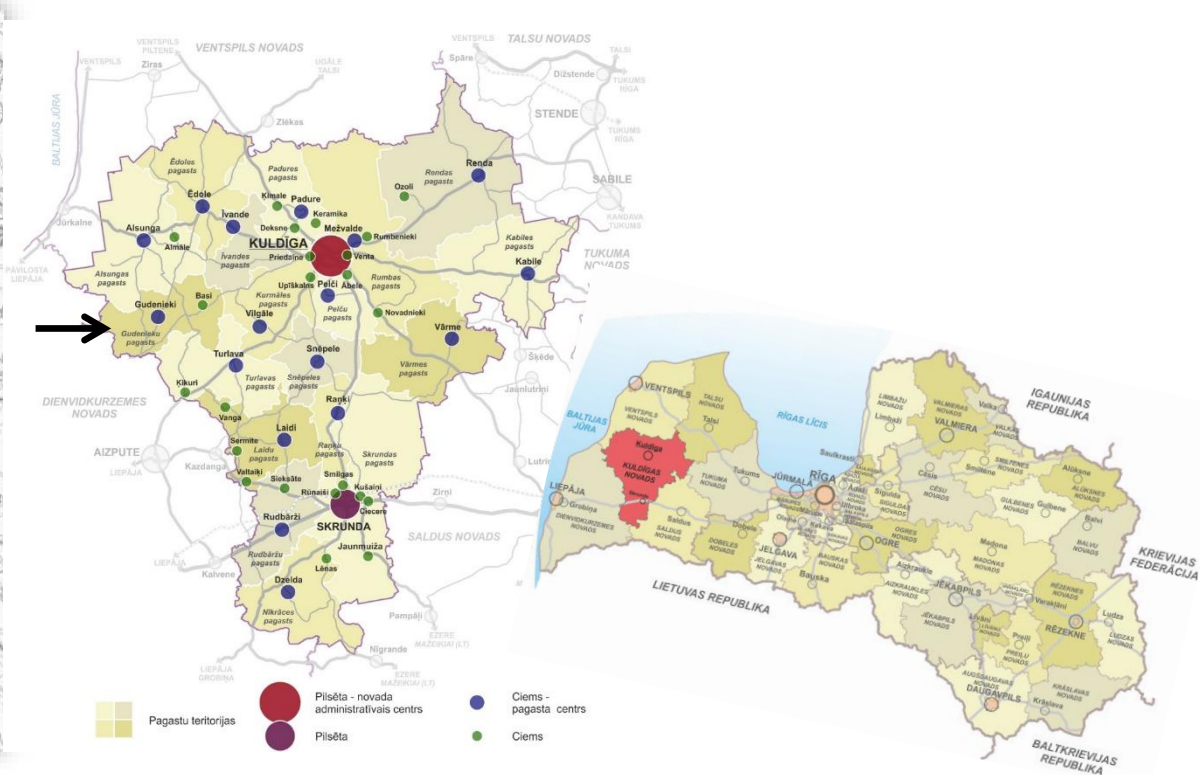
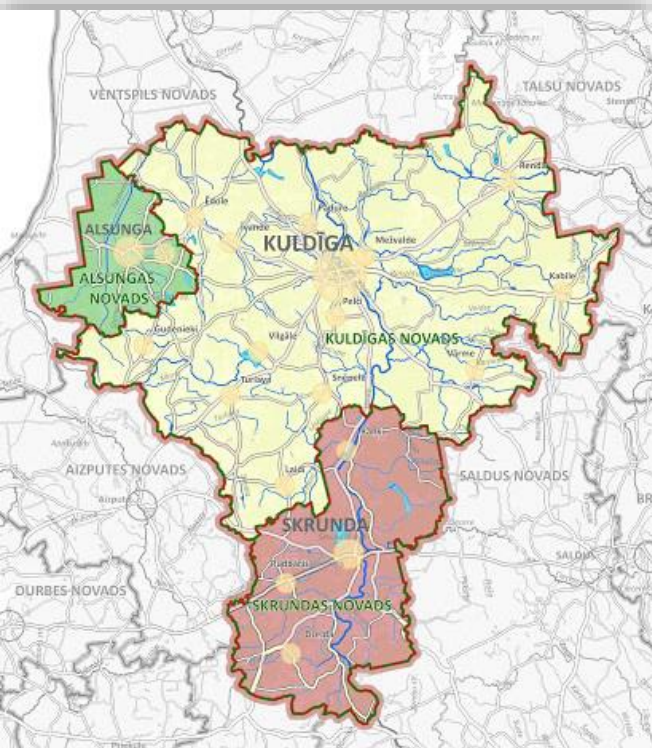
28 960 (01.01.2022.)

- Kuldīga – 10 580
- Skrunda – 2000

Teritorijas platība – 2505 km<sup>2</sup>



# Administratīvi teritoriālā reforma



# Plānošanas dokumenti



Spēkā esošie:

- Kuldīgas, Skrundas un Alsungas novadu ilgtspējīgas attīstības stratēģijas (2014–2030)
- Kuldīgas, Skrundas un Alsungas novadu novada attīstības programmas (2014-2022)

Rīcības plāns un investīciju plāns 2020. – 2022. gadam

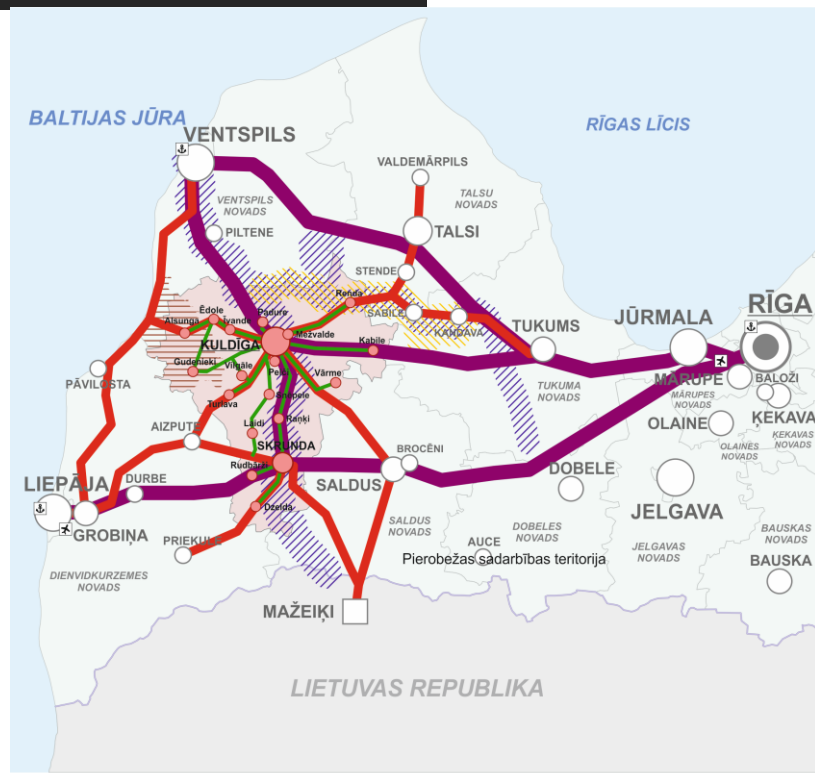
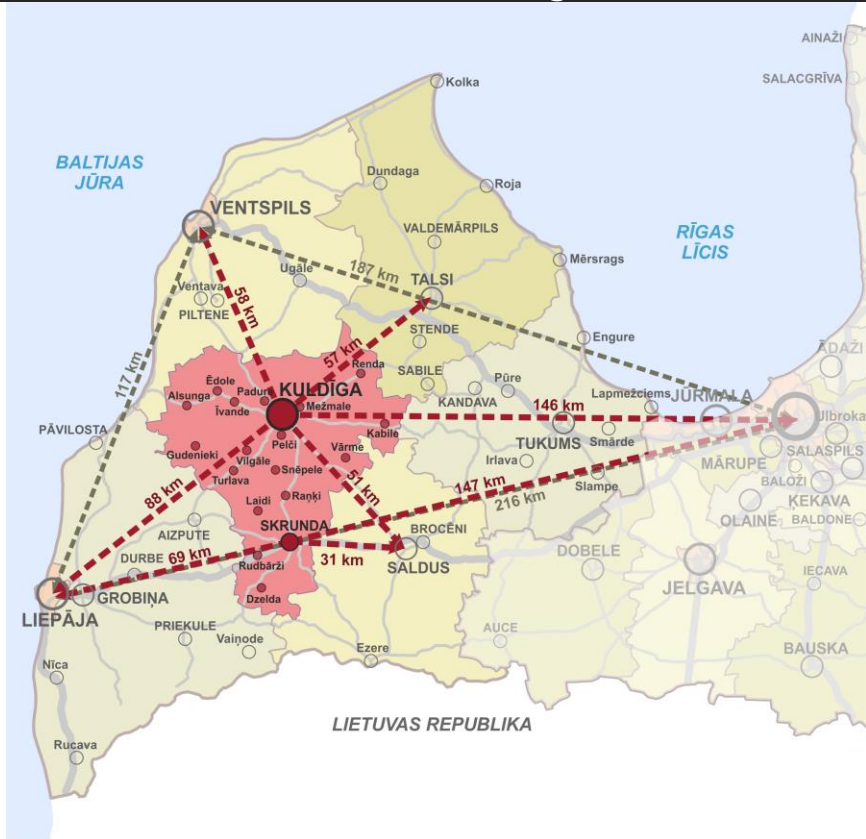
- Kuldīgas, Skrundas un Alsungas novadu novada teritorijas plānojumi (2013-2025; ar grozījumiem)
- Lokālplānojumi, detālplānojumi, nozaru plānošanas dokumenti, koncepcijas

Izstrādē:

- Jaunizveidotā novada [ilgtspējīgas attīstības stratēģija un attīstības programma](#) **ietverot kā pielikumu IEKRP**
- Lokālplānojums [Kuldīgas vecpilsētai Ventas senlejā](#)

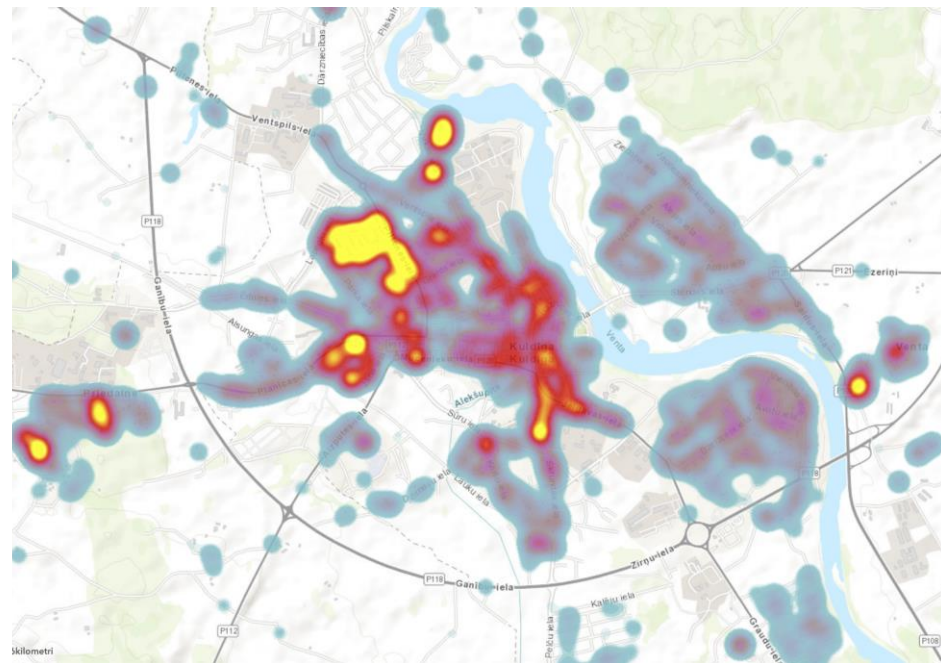
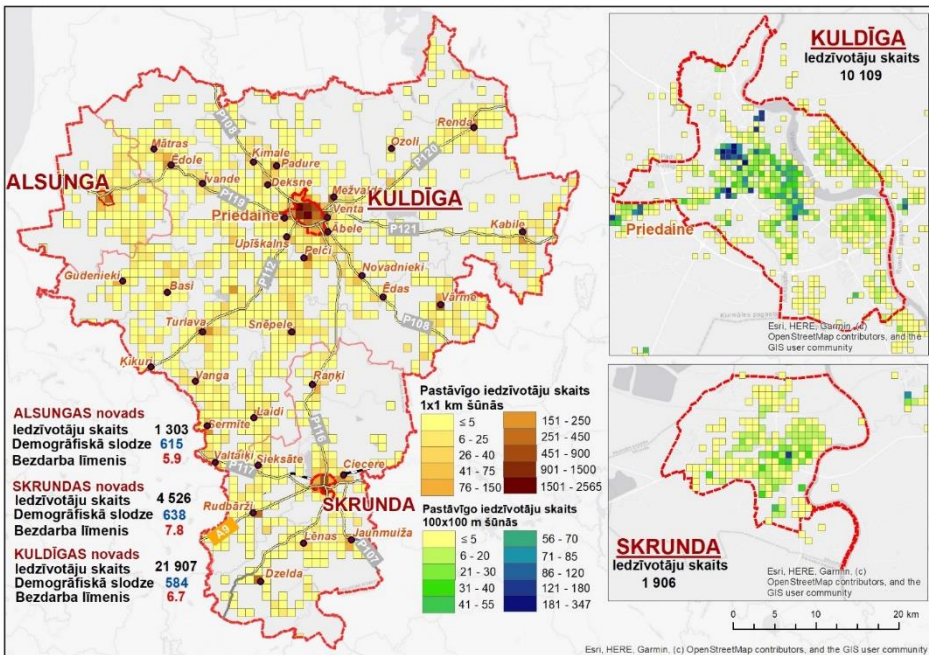


# Kuldīgas novads reģionālā skatījumā



- Nacionālās nozīmes saite
- Reģionālās nozīmes saite
- Novada nozīmes saite
- Ūdensmalu attīstības teritorija
- Suitu kultūrtelpas attīstības teritorija
- Abavas ielejas aizsardzības teritorija

# Iedzīvotāju izvietojuma kartējums

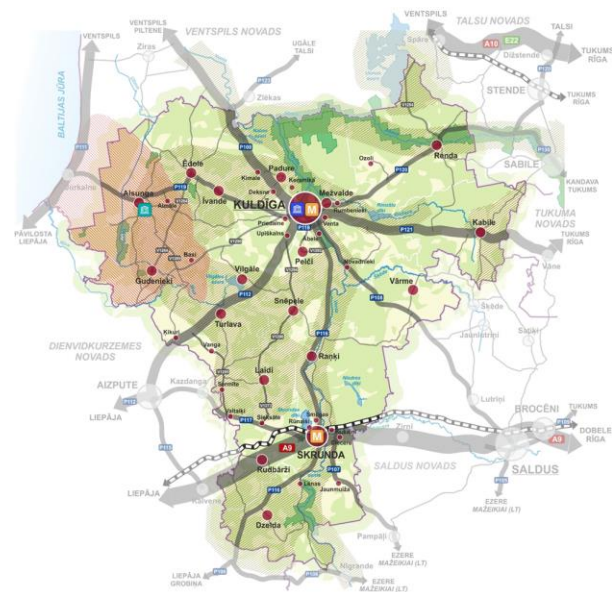
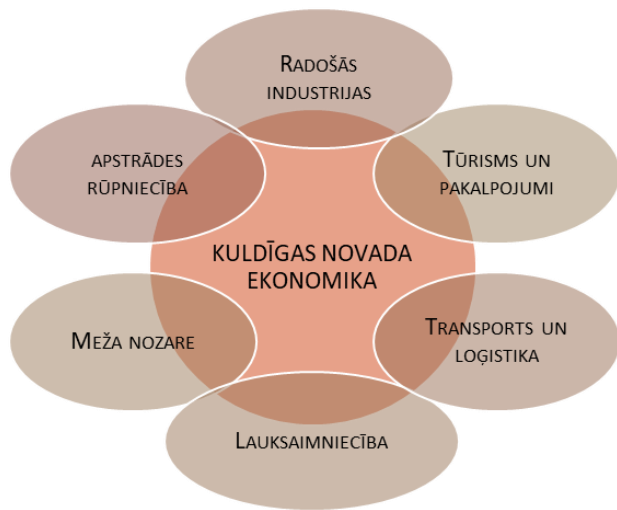




# Nākotnes redzējums un novada profils



Starptautiski atpazīstams, kultūrvēsturiski autentisks, radošs un dabai tuvs novads Kurzemes centrā ar pilsoniski aktīvām vietējām kopienām un gudri pārvaldītu pašvaldību, kas rūpējas par kvalitatīvu dzīves vidi un atbalsta uzņēmējdarbību.



- |   |  |
|---|--|
| Starptautiskas nozīmes autoceļš (TEN-T tīkls)     | Sutu kultūrtelpa                                       |
| Nacionālas nozīmes autoceļš                       | Ainaviskās teritorijas                                 |
| Reģionālas nozīmes autoceļš                       | Reģionālas nozīmes centrs                              |
| Novada nozīmes autoceļš                           | Vietējas nozīmes centrs/ pagasta centrs                |
| Dzelzceļš   | Kopienas nozīmes centrs                                |
| Lauku teritorija (lauksaimniecības zemes un meži) | UNESCO Pasaules mantojuma objekts                      |
| Ūdeņi   | UNESCO Cilvēces nemateriālā kultūras mantojuma objekts |
| Īpaši aizsargājamā dabas teritorija (NATURA 2000) | Reģionālas nozīmes mobilitātes punkts                  |

# Mērķi un prioritātes



Stratēģiskie mērķi	SM1: Pilsoniski aktīvas un viedas kopienas	SM2: Harmoniska pilsētas un lauku vide	SM3: Ekonomiski aktīvs un sasniedzams novads
Ilgtermiņa prioritātes	IP1 Labklājība un cilvēka potenciāls	IP2 Unikālās kultūrvides un dabas vērtību kvalitāte	IP3 Ekonomiskā potenciāla daudzpusīga un iekļaujoša izmantošana
Vidēja termiņa prioritātes	VP 1. Izglītota sabiedrība VP2 Veselīga un sociāli iekļaujoša sabiedrība VP3 Pilsoniski aktīva un gudri pārvaldīta sabiedrība	VP4 Identitātē un mantojumā balstīta, iekļaujoša un ilgtspējīga kultūrvide VP5 Saglabāta dabas daudzveidība un ainavu kvalitāte VP6 Pieejami mājokļi un komunālie pakalpojumi	VP7 Savienotība un mobilitāte VP 8 Attīstību veicinoša uzņēmējdarbības vide
Horizontālās prioritātes	Autentiskās pilsētvides, lauku kultūrainavu un dabas vērtību saglabāšana		
	Virzība uz klimatneitralitāti un pielāgošanās klimata pārmaiņām ( <i>Zaļais kurss</i> )		
	Digitalizācija		





# Kuldīgas novada ilgtspējīgas enerģētikas un klimata rīcības plāns līdz 2030.gadam

Attīstības programmas pielikums  
Sadarbībā ar SIA *Ekodoma*



# Nepieciešamības pamatojums



---

Nodrošina **plānveidīgu pieeju energoresursu pārvaldībai** pašvaldības teritorijā

---

**Atvieglo lēmumu pieņemšanu** par turpmākiem enerģijas patēriņa samazināšanas, klimata un vides pasākumiem un finansējuma piesaisti

---

Rāda, kā **ievieš sistemātisku pieeju** pašvaldības ēku apsaimniekošanā un enerģijas patēriņa samazināšanā

---

**Paver iespējas pieteikties** inovatīvu enerģētikas un klimata **projektu finansēšanai** no dažādiem finanšu instrumentiem Latvijā un Eiropā

---

**Sniedz priekšrocības**, piesakoties finansējuma saņemšanai, piemēram, no ES struktūrfondiem un citiem avotiem

# Sasaiste ar valsts un Eiropas politikas virzieniem



- ES uzņemas vadošo lomu klimata pārmaiņu jomā, tiecoties sasniegt nulles emisiju līmeni līdz 2050. gadam
- ES energoefektivitātes politikas ietvars līdz 2030.gadam:
  - Samazināt CO<sub>2</sub> emisijas
  - Samazināt katru gadu enerģijas patēriņu 0,8% apmērā no gala patēriņa
  - Veicināt atjaunojamo energoresursu lietojumu
- Nacionālais enerģētikas un klimata plāns apstiprināts 2020.gada 23.janvārī
- Pašvaldības ievieš energopārvaldības sistēmu

# Plānā izvirzītie mērķi



Enerģētikas mērķi



CO<sub>2</sub> emisiju  
samazināšanas mērķi



Pielāgošanās klimata  
pārmaiņām mērķi



Mērķi mazināt  
enerģētisko  
nabadzību





# Plānā iekļautie pasākumi



**33** PASĀKUMI

**5** TEMATISKĀS  
GRUPAS:

PAŠVALDĪBAS  
INFRASTRUKTŪRA



MĀJOKĻI



TRANSPORTS UN  
MOBILITĀTE



ENERĢIJAS  
RAŽOŠANA



PIELĀGOŠANĀS  
KLIMATA  
PĀRMAIŅĀM



# Tuvākie darbi un izaicinājumi



- Energopārvaldnieka amata vietas izveide
- Energopārvaldības sistēmas izstrāde un ieviešana
- Projekti
- Ilgtspējīga lietusūdens apsaimniekošana, zaļās infrastruktūras risinājumi, ekosistēmu pakalpojumi
- Atjaunīgie energoresursi vs vēsturiskā ainava, kultūras mantojums. Efektīva un ilgtspējīga teritorijas izmantošana
- Energoefektivitāte vēsturiskajā ēkās

Kaspars Rasa,  
Kuldīgas attīstības aģentūra

---



**Paldies par uzmanību!**

23.11.2022. Cēsis

